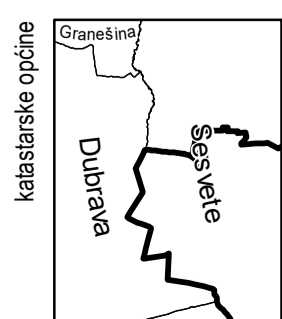
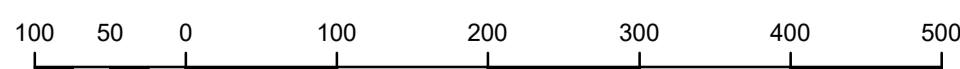


ZAGREB-27

ZAGREB-29



podjela listova HTRS96/TM	5-4-4-105-9	5-5-4-105-9
	5-9-4-105-9	5-10-4-105-9

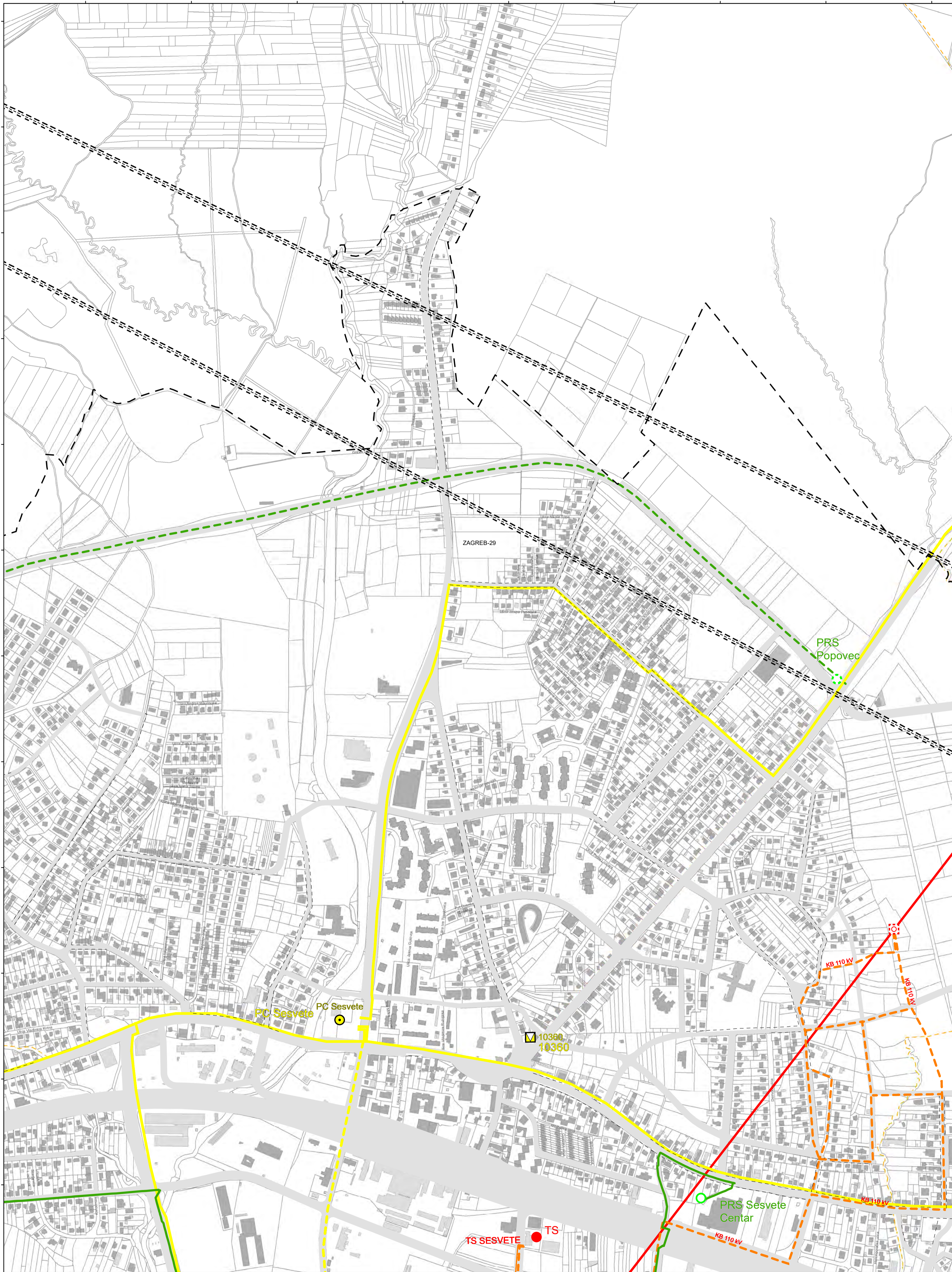


MJERILO 1:5.000

Podloga: katastarska podloga, prosinac 2024
 Gradski ured za katastar i geodetske poslove Grada Zagreba
 Nositelj izrade: Gradski ured za gospodarstvo, ekološku održivost i strategijsko planiranje
 Stručni izrađivač: Zavod za prostorno uređenje Grada Zagreba
 Odluka o izradi: Odluka o izradi izmjena i dopuna Generalnog urbanističkog plana Sesveta (Službeni glasnik Grada Zagreba 15/23)

Koordinatni sistem: HTRS96 Croatia TM
 Projekcija: Transverse Mercator
 Datum: Croatian Terrestrial Reference System
 Mjerna jedinica: Meter

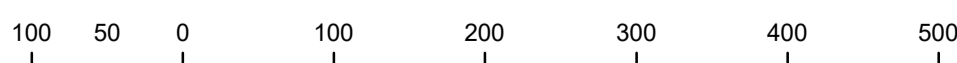
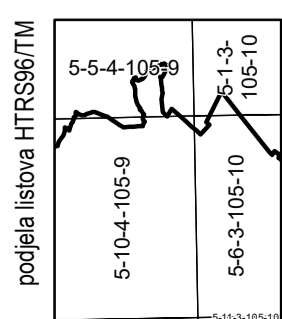
ZAGREB-19



ZAGREB-28

ZAGREB-30

ZAGREB-39

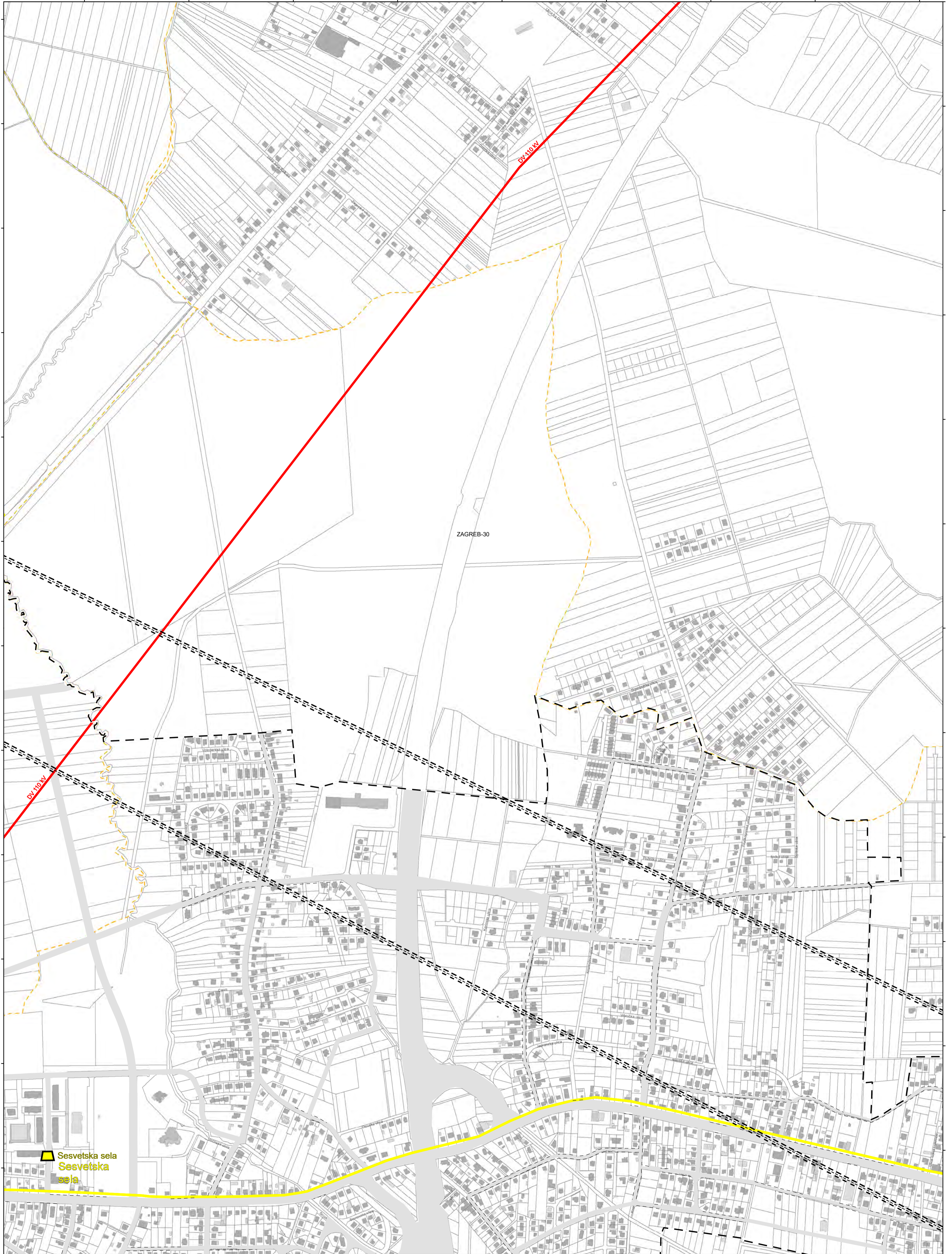


MJERILO 1:5.000

Podloga: katastarska podloga, prosinac 2024
 Gradski ured za katastar i geodetske poslove Grada Zagreba
 Nositelj izrade: Gradski ured za gospodarstvo, ekološku održivost i strategijsko planiranje
 Stručni izrađivač: Zavod za prostorno uređenje Grada Zagreba
 Odluka o izradi: Odluka o izradi izmjena i dopuna Generalnog urbanističkog plana Sesvete (Službeni glasnik Grada Zagreba 15/23)

Koordinatni sistem: HTRS96 Croatia TM
 Projekcija: Transverse Mercator
 Datum: Croatian Terrestrial Reference System
 Mjerna jedinica: Meter

ZAGREB-20

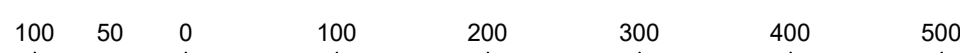
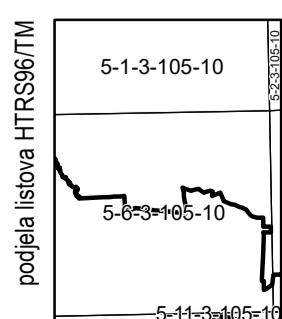


ZAGREB-29

DUGO SELO-21

Sesvetska sela
Sesvetska sela

ZAGREB-40

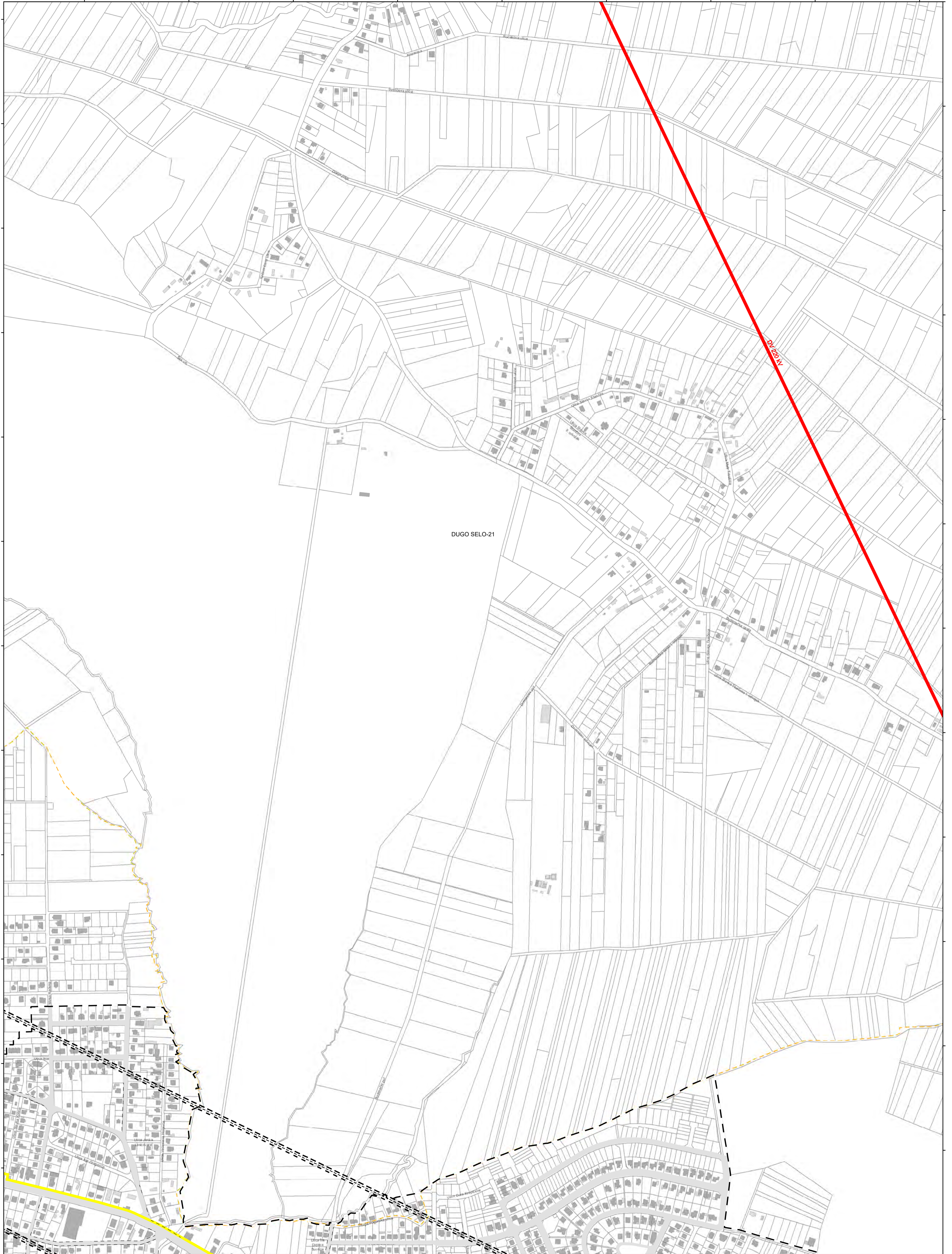


MJERILO 1:5.000

Podloga: katastarska podloga, prosinac 2024
 Gradski ured za katastar i geodetske poslove Grada Zagreba
 Nositelj izrade: Gradski ured za gospodarstvo, ekološku održivost i strategijsko planiranje
 Stručni izrađivač: Zavod za prostorno uređenje Grada Zagreba
 Odluka o izradi: Odluka o izradi izmjena i dopuna Generalnog urbanističkog plana Seseveta (Službeni glasnik Grada Zagreba 15/23)

Koordinatni sistem: HTRS96 Croatia TM
 Projekcija: Transverse Mercator
 Datum: Croatian Terrestrial Reference System
 Mjerna jedinica: Meter

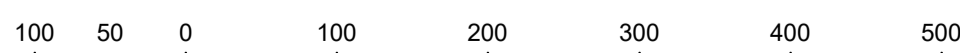
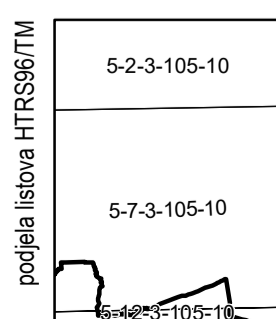
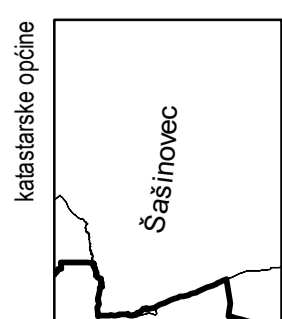
DUGO SELO-11



ZAGREB-30

DUGO SELO-22

DUGO SELO-31

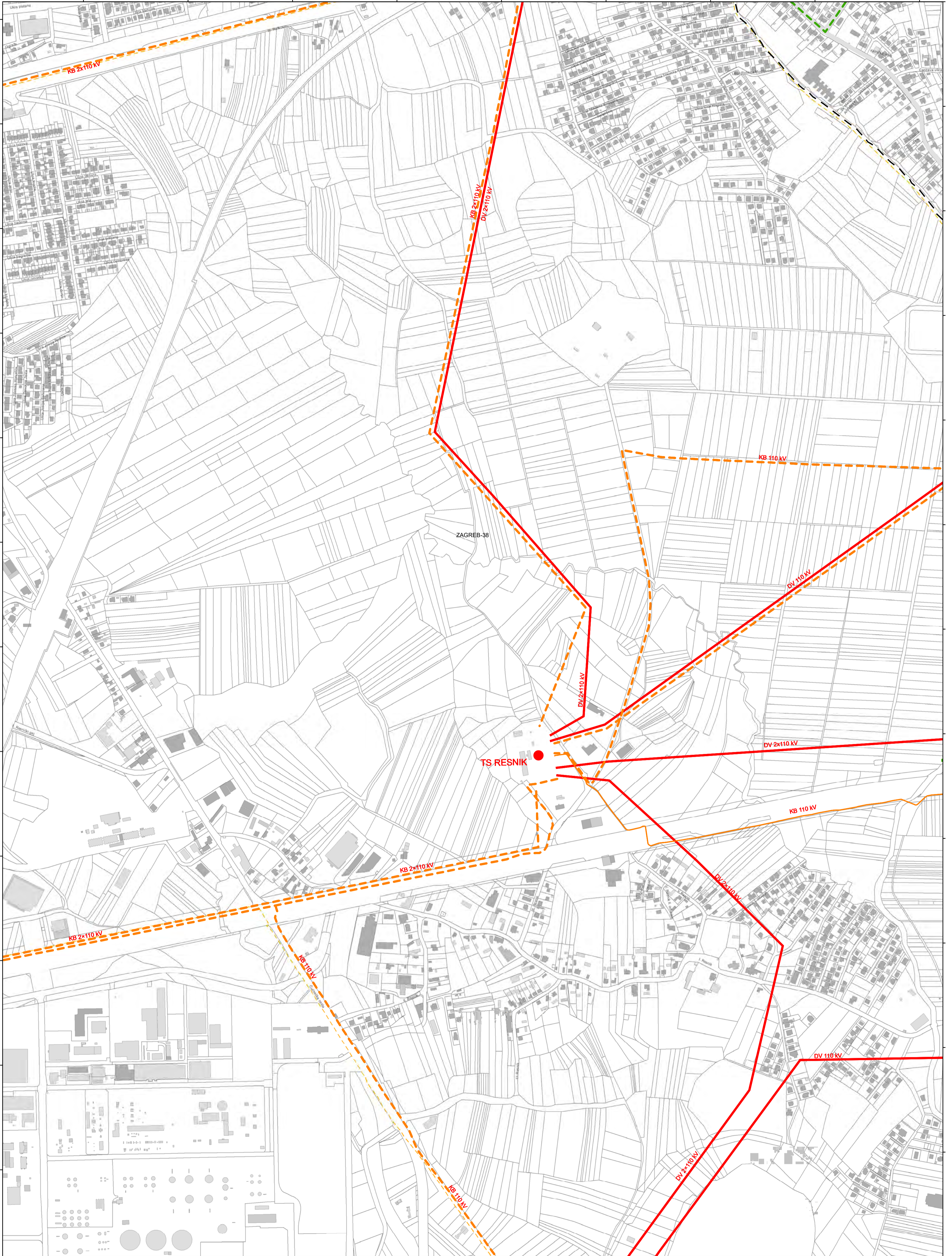


MJERILO 1:5.000

Podloga: katastarska podloga, prosinac 2024
Gradski ured za katastar i geodetske poslove Grada Zagreba
Nositelj izrade: Gradski ured za gospodarstvo, ekološku održivost i strategijsko planiranje
Stručni izrađivač: Zavod za prostorno uređenje Grada Zagreba
Odluka o izradi: Odluka o izradi izmjena i dopuna Generalnog urbanističkog plana Sessveta (Službeni glasnik Grada Zagreba 15/23)

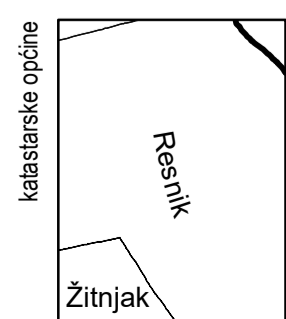
Koordinatni sistem: HTRS96 Croatia TM
Projekcija: Transverse Mercator
Datum: Croatian Terrestrial Reference System
Mjerna jedinica: Meter

ZAGREB-28



ZAGREB-37

ZAGREB-39



podjela listova HTRS96/TM	
5-14-4-105-9	5-15-4-105-9
5-19-4-105-9	5-20-4-105-9

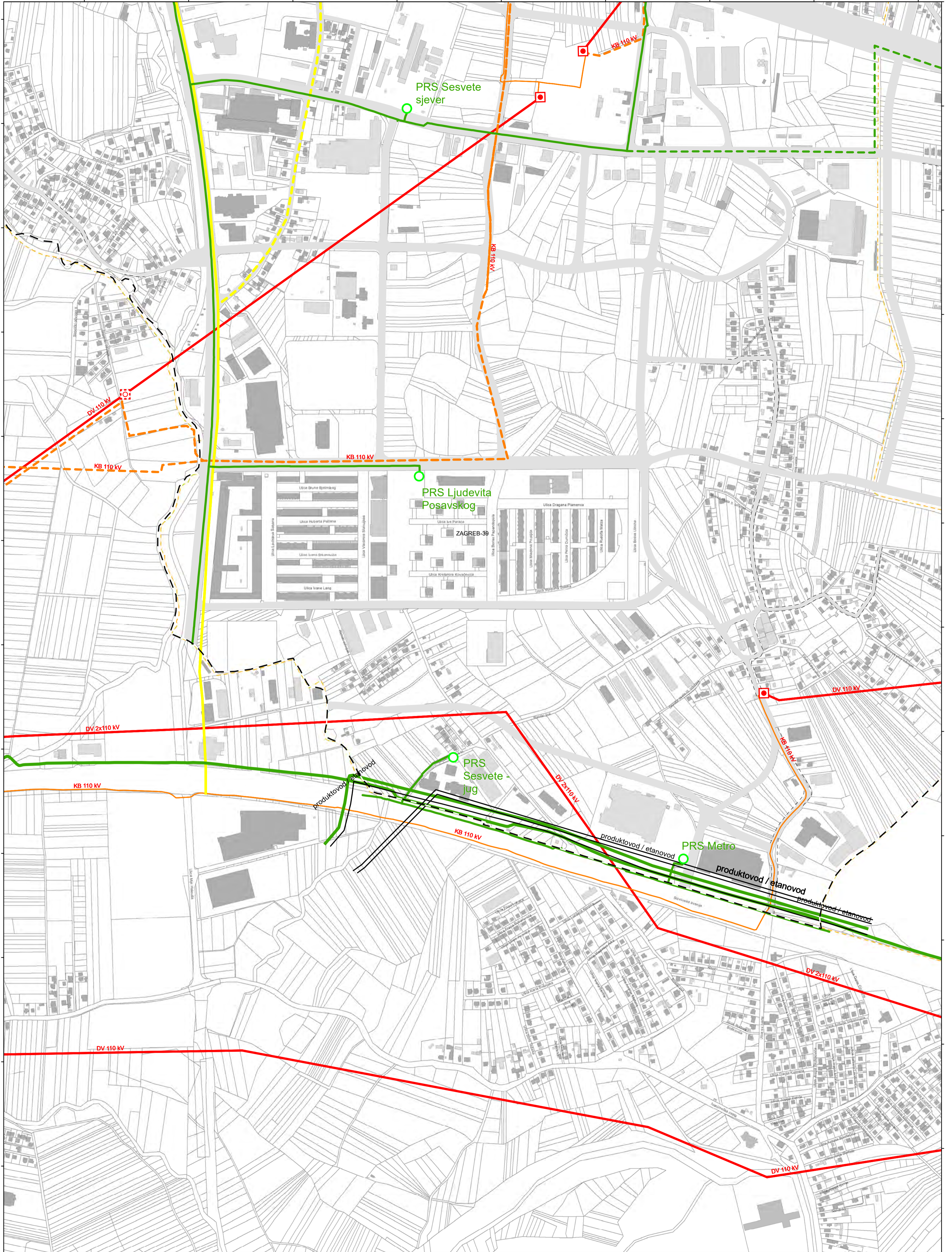


MJERILO 1:5.000

Podloga: katastarska podloga, prosinac 2024
 Gradski ured za katastar i geodetske poslove Grada Zagreba
 Nositelj izrade: Gradski ured za gospodarstvo, ekološku održivost i strategijsko planiranje
 Stručni izrađivač: Zavod za prostorno uređenje Grada Zagreba
 Odluka o izradi: Odluka o izradi izmjena i dopuna Generalnog urbanističkog plana Sessveta (Službeni glasnik Grada Zagreba 15/23)

Koordinatni sistem: HTRS96 Croatia TM
 Projekcija: Transverse Mercator
 Datum: Croatian Terrestrial Reference System
 Mjerna jedinica: Meter

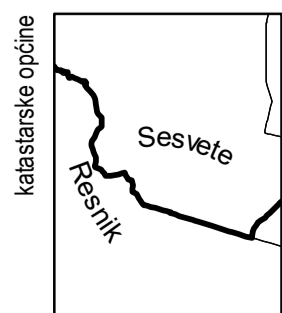
ZAGREB-29



ZAGREB-38

ZAGREB-40

ZAGREB-49



podjela listova HTRS96/TM	5-15-4-105-9	5-11-3-105-10
	5-20-4-105-9	5-15-3-105-10



MJERILO 1:5.000

Podloga: katastarska podloga, prosinac 2024
 Gradski ured za katastar i geodetske poslove Grada Zagreba
 Nositelj izrade: Gradski ured za gospodarstvo, ekološku održivost i strategijsko planiranje
 Stručni izrađivač: Zavod za prostorno uređenje Grada Zagreba
 Odluka o izradi: Odluka o izradi izmjena i dopuna Generalnog urbanističkog plana Sesveta (Službeni glasnik Grada Zagreba 15/23)

Koordinatni sistem: HTRS96 Croatia TM
 Projekcija: Transverse Mercator
 Datum: Croatian Terrestrial Reference System
 Mjerna jedinica: Meter

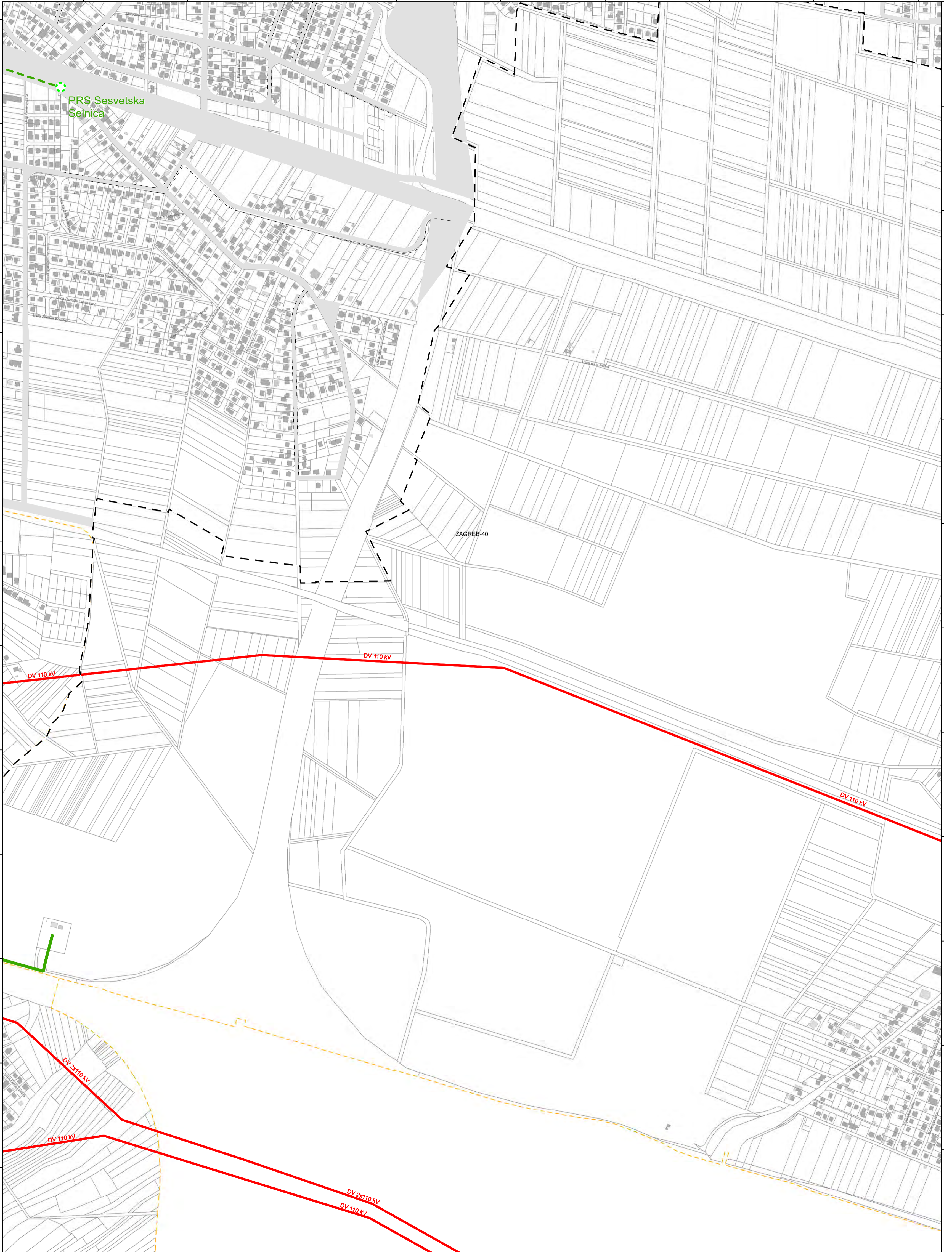
GENERALNI URBANISTIČKI PLAN SESVETA

PRIJEDLOG PLANA ZA
PONOVNJU JAVNU RASPRAVU

3.b KOMUNALNA INFRASTRUKTURNA MREŽA
Energetski sustav, pošta i sustav elektroničkih komunikacija - IZMJENE I DOPUNE 2026.

ZAGREB-40

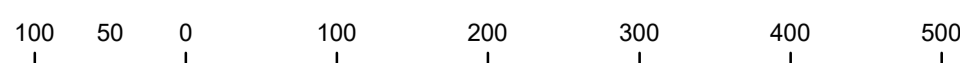
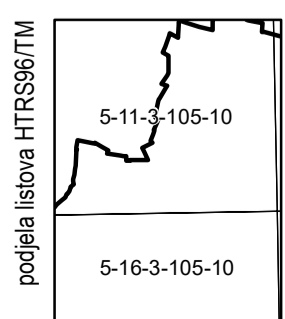
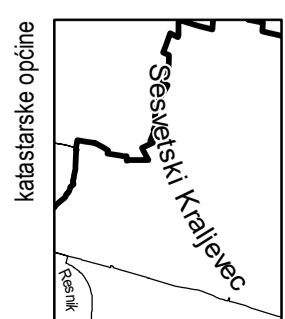
ZAGREB-30



ZAGREB-39

DUGO SELO-31

ZAGREB-50



MJERILO 1:5.000

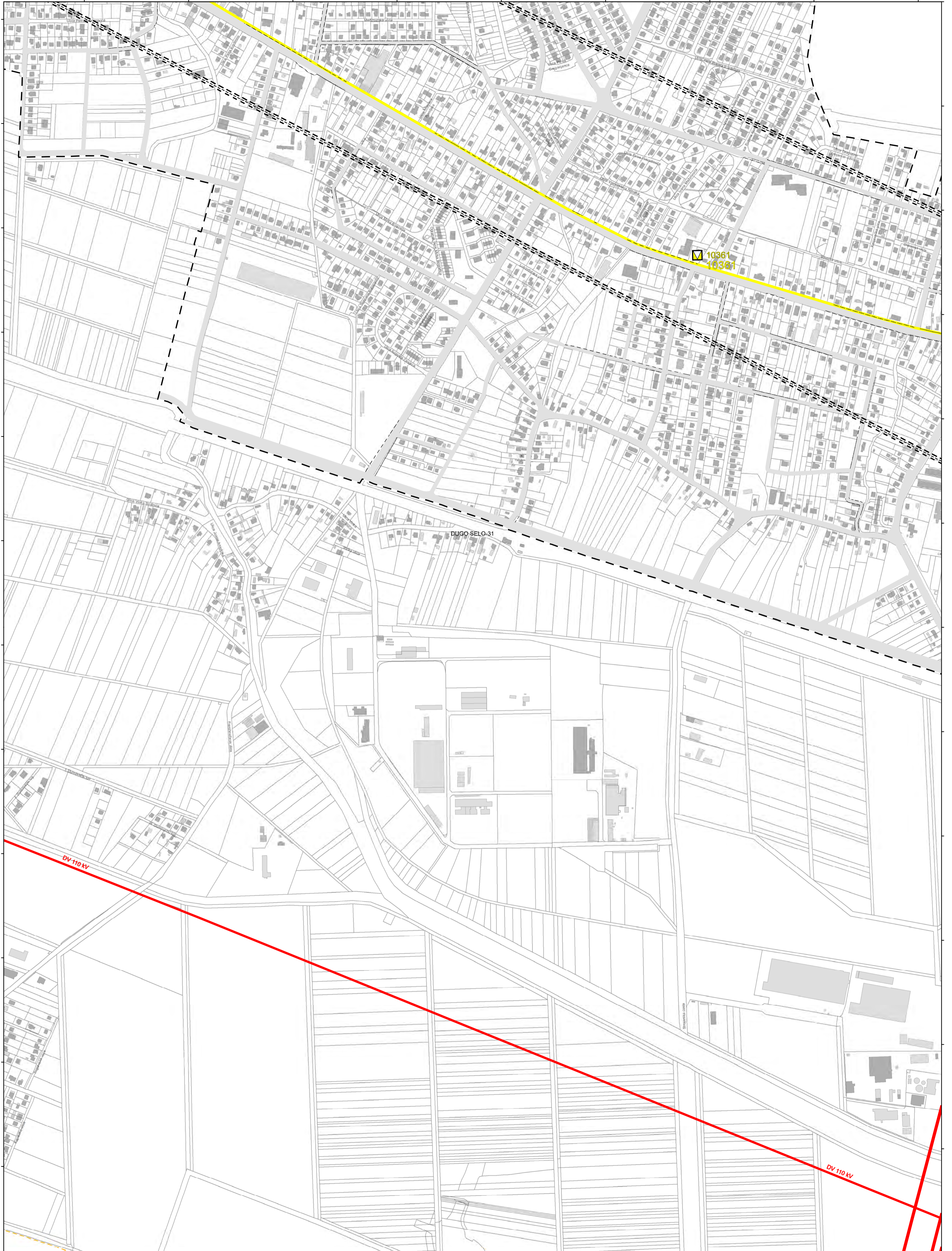
Podloga: katastarska podloga, prosinac 2024
Gradski ured za katastar i geodetske poslove Grada Zagreba
Nositelj izrade: Gradski ured za gospodarstvo, ekološku održivost i strategijsko planiranje
Stručni izrađivač: Zavod za prostorno uređenje Grada Zagreba
Odluka o izradi: Odluka o izradi izmjena i dopuna Generalnog urbanističkog plana Sesveta (Službeni glasnik Grada Zagreba 15/23)

Koordinatni sistem: HTRS96 Croatia TM
Projekcija: Transverse Mercator
Datum: Croatian Terrestrial Reference System
Mjerna jedinica: Meter

DUGO SELO-21

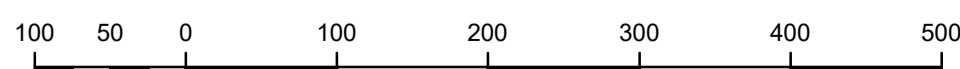
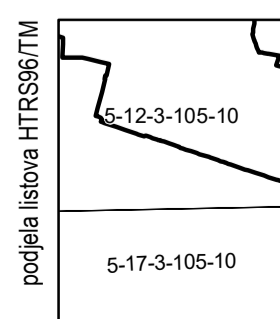
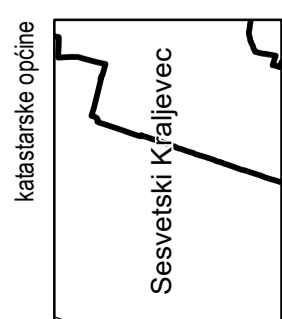
DUGO SELO-31

DUGO SELO-41



ZAGREB-40

DUGO SELO-32

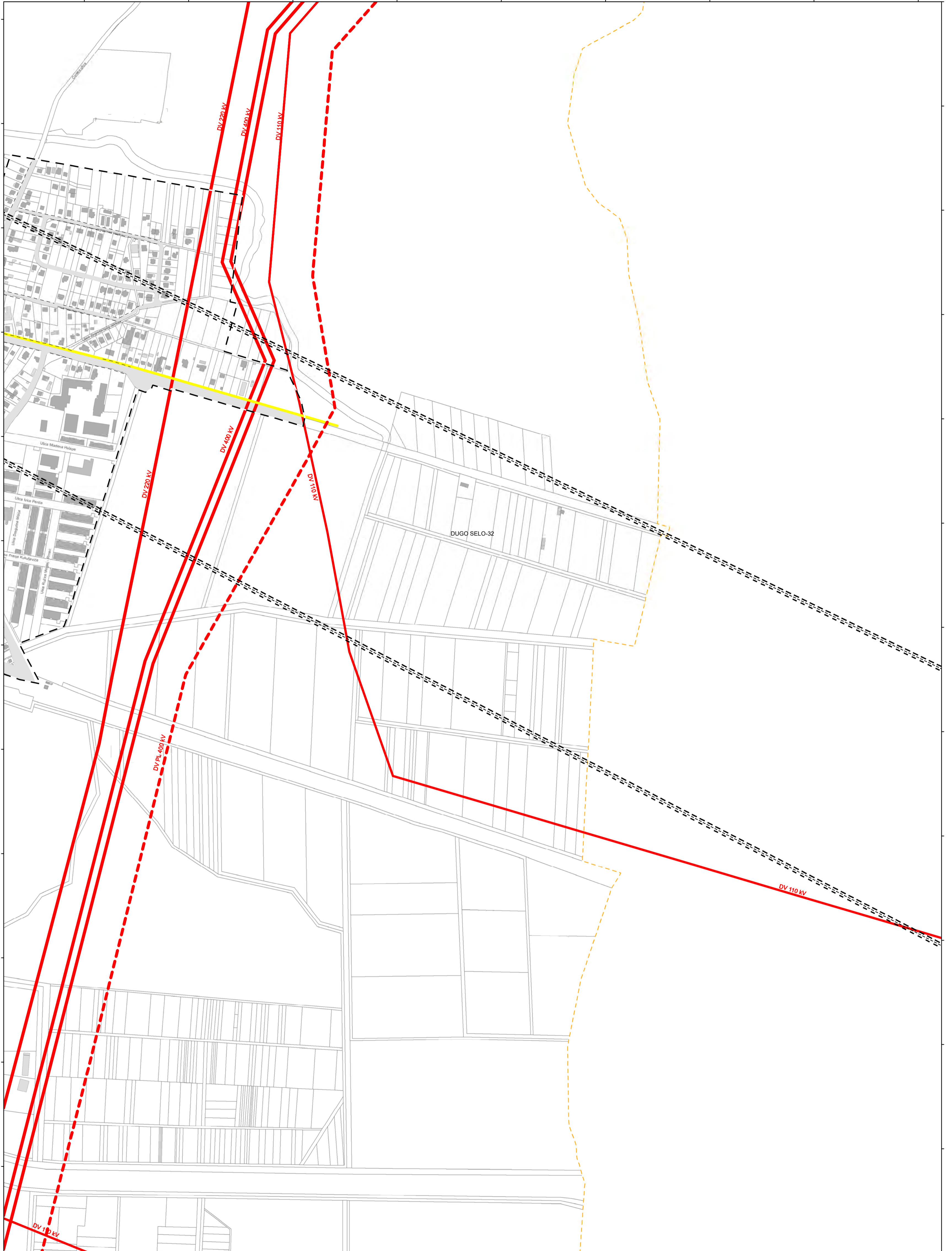


MJERILO 1:5.000

Podloga: katastarska podloga, prosinac 2024
Gradski ured za katastar i geodetske poslove Grada Zagreba
Nositelj izrade: Gradski ured za gospodarstvo, ekološku održivost i strategijsko planiranje
Stručni izrađivač: Zavod za prostorno uređenje Grada Zagreba
Odluka o izradi: Odluka o izradi izmjena i dopuna Generalnog urbanističkog plana Seseveta (Službeni glasnik Grada Zagreba 15/23)

Koordinatni sistem: HTRS96 Croatia TM
Projekcija: Transverse Mercator
Datum: Croatian Terrestrial Reference System
Mjerna jedinica: Meter

DUGO SELO-22



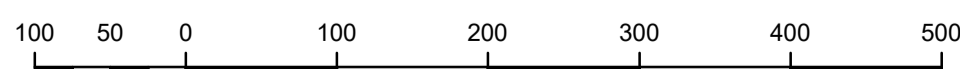
DUGO SELO-31

DUGO SELO-42



podjela listova HTRS96/TM

5-17-3-105-10	5-12-3-105-10	5-13-3-105-10
5-18-3-105-10		



MJERILO 1:5.000

Podloga: katastarska podloga, prosinac 2024
 Gradski ured za katastar i geodetske poslove Grada Zagreba
 Nositelj izrade: Gradski ured za gospodarstvo, ekološku održivost i strategijsko planiranje
 Stručni izrađivač: Zavod za prostorno uređenje Grada Zagreba
 Odluka o izradi: Odluka o izradi izmjena i dopuna Generalnog urbanističkog plana Sesveta (Službeni glasnik Grada Zagreba 15/23)

Koordinatni sistem: HTRS96 Croatia TM
 Projekcija: Transverse Mercator
 Datum: Croatian Terrestrial Reference System
 Mjerna jedinica: Meter